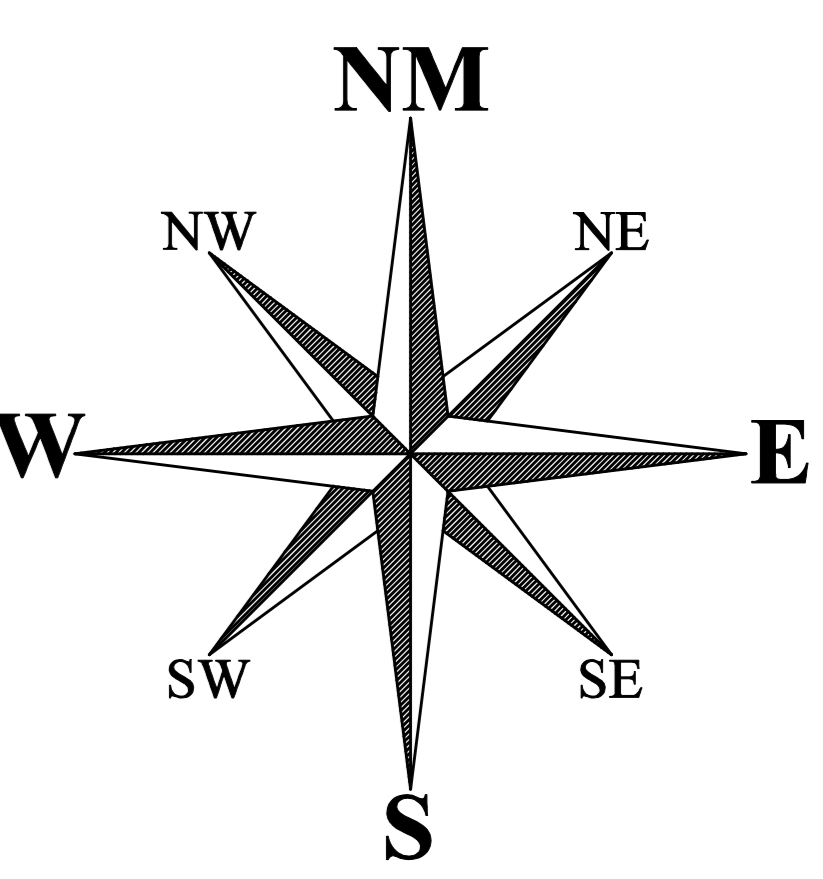
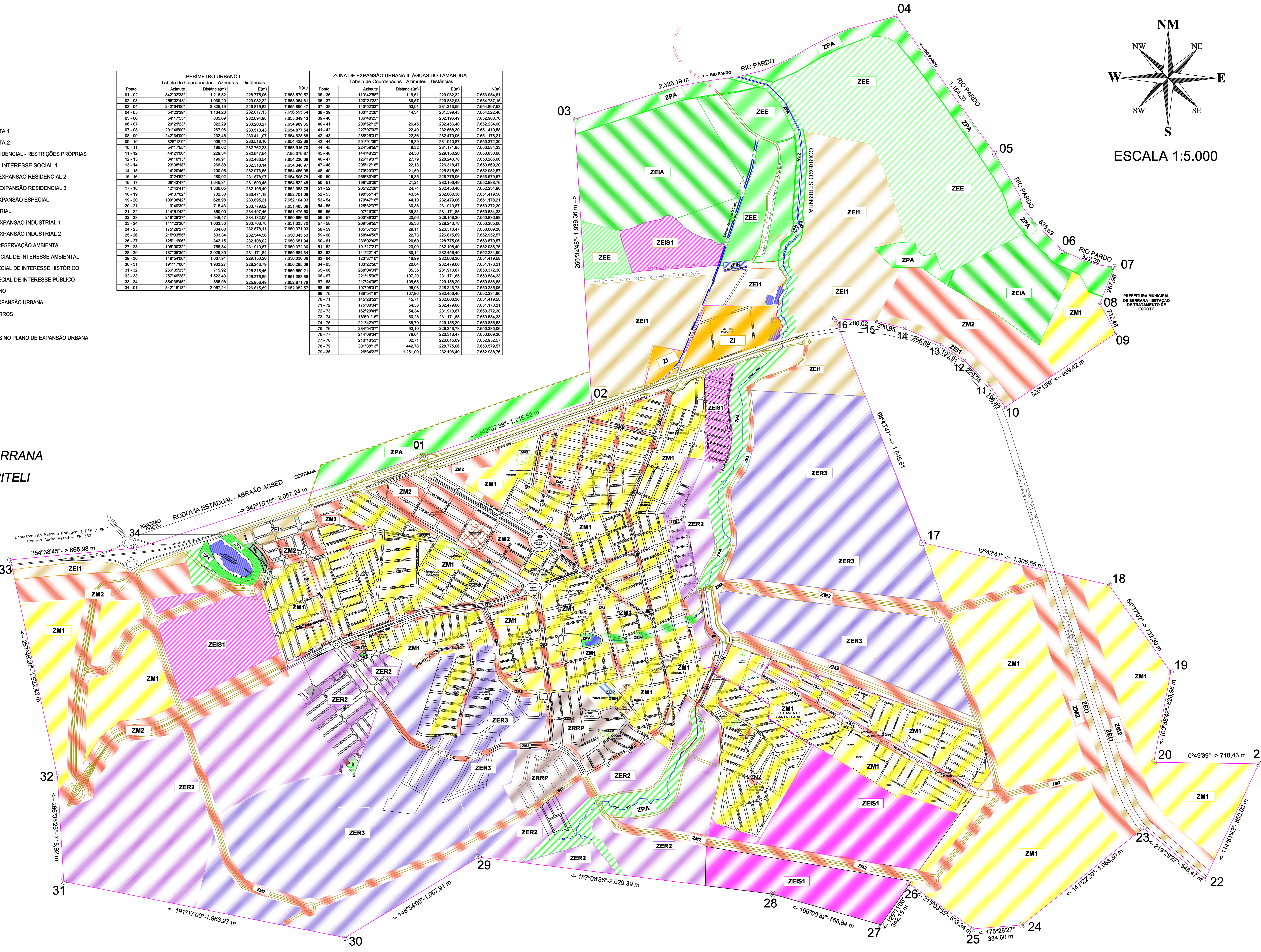


"ANEXO 4 - USO DO SOLO URBANO"

TABELA DE PARÂMETROS DO USO DO SOLO URBANO. Table with columns for zones (Zonas de Uso, Zonas Urbanas, Zonas de Expansão Urbana) and various parameters (Dimensões dos Lotes, Taxa de Ocupação, etc.).

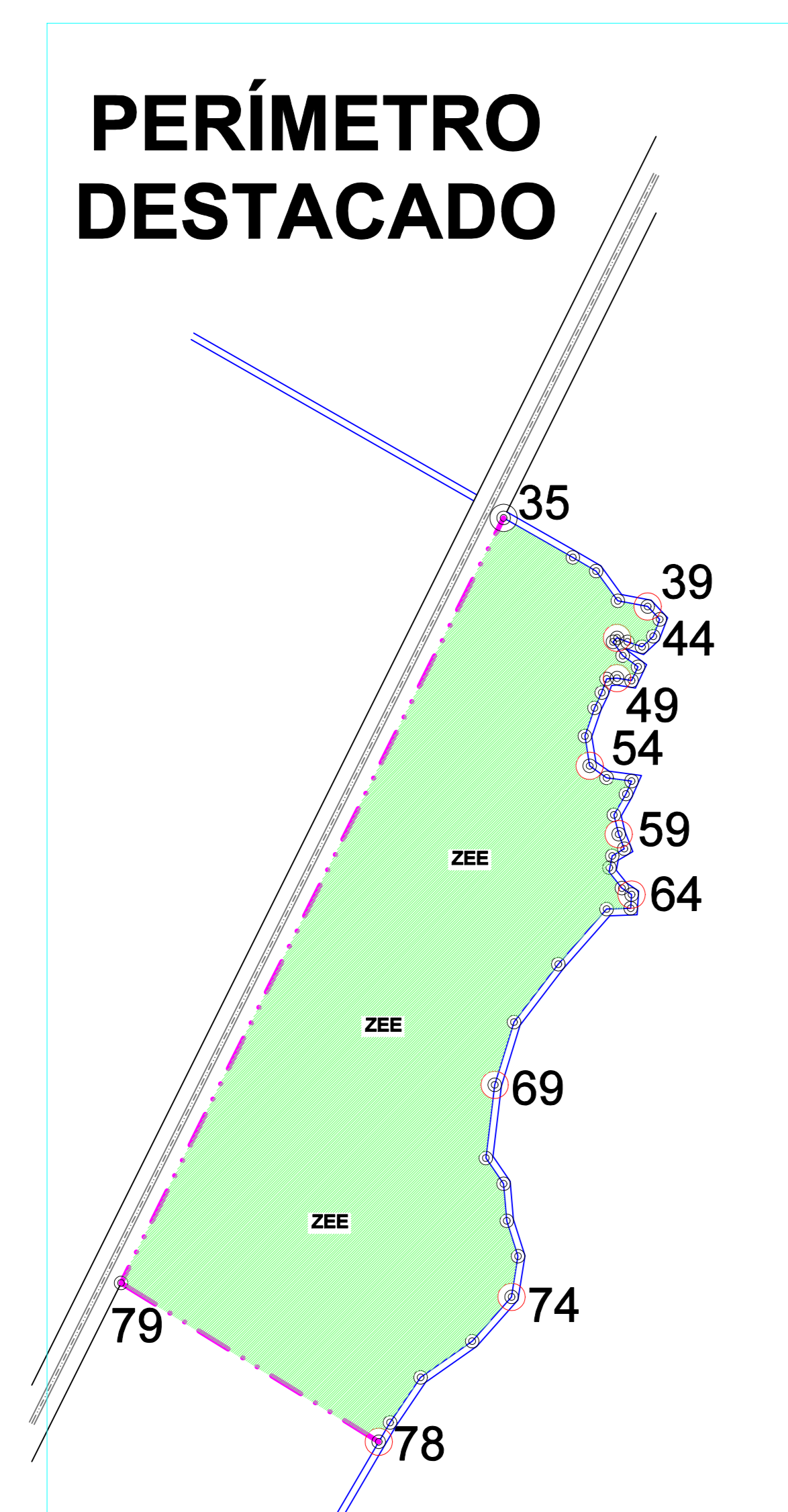
LEGENDA. Key defining color-coded areas: ZM1 - ZONA MISTA 1, ZM2 - ZONA MISTA 2, ZRRP - ZONA RESIDENCIAL - RESTRIÇÕES PRÓPRIAS, ZEIS1 - ZONA DE INTERESSE SOCIAL 1, ZER2 - ZONA DE EXPANSÃO RESIDENCIAL 2, ZER3 - ZONA DE EXPANSÃO RESIDENCIAL 3, ZEE - ZONA DE EXPANSÃO ESPECIAL, ZI - ZONA INDUSTRIAL, ZE1I - ZONA DE EXPANSÃO INDUSTRIAL 1, ZE2I - ZONA DE EXPANSÃO INDUSTRIAL 2, ZPA - ZONA DE PRESERVAÇÃO AMBIENTAL, ZEIA - ZONA ESPECIAL DE INTERESSE AMBIENTAL, ZEIH - ZONA ESPECIAL DE INTERESSE HISTÓRICO, ZEIP - ZONA ESPECIAL DE INTERESSE PÚBLICO, PERÍMETRO URBANO, PERÍMETRO DE EXPANSÃO URBANA, DIVISA ENTRE BAIRROS, VIAS EXISTENTES, VIAS PROJETADAS NO PLANO DE EXPANSÃO URBANA.

PERÍMETRO URBANO I and ZONA DE EXPANSÃO URBANA II: ÁGUAS DO TAMANDUÁ. Tables with columns for points (Ponto), azimuths (Azimute), distances (Distância), and bearings (NRM).



ESCALA 1:5.000

PREFEITURA MUNICIPAL DE SERRANA
LEONARDO CARESSATO CAPITELI
PREFEITO MUNICIPAL



Observações: PM - Permítido com observância das Medidas Mitigadoras. P - Permissão de uso temporário e observância das Medidas Mitigadoras. X - Não Permitido.