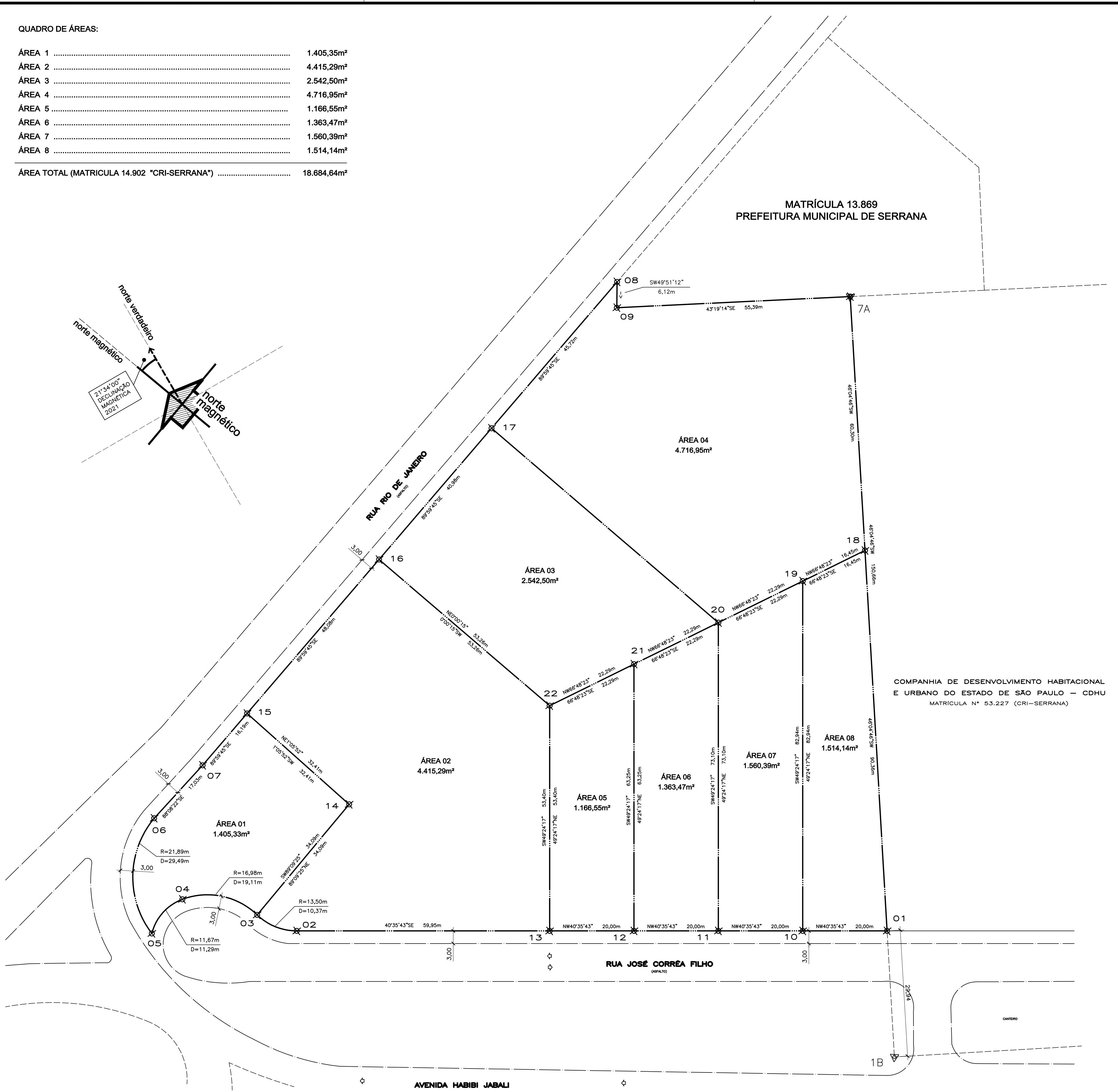
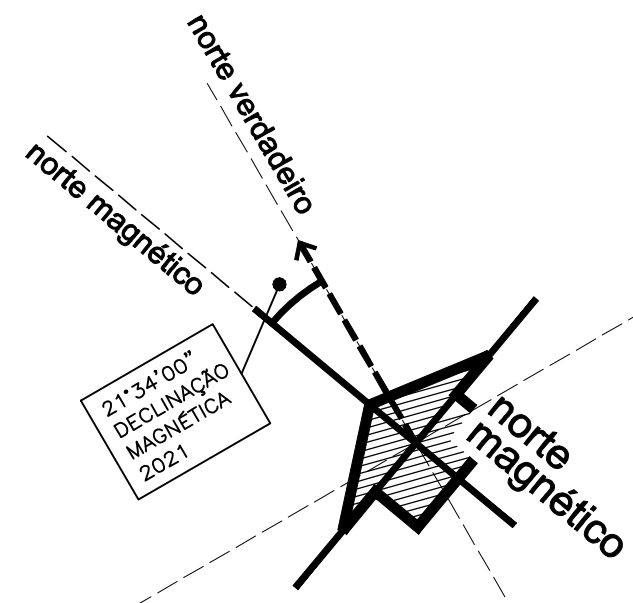


QUADRO DE ÁREAS:

ÁREA 1	1.405,35m ²
ÁREA 2	4.415,29m ²
ÁREA 3	2.542,50m ²
ÁREA 4	4.716,95m ²
ÁREA 5	1.166,55m ²
ÁREA 6	1.363,47m ²
ÁREA 7	1.560,39m ²
ÁREA 8	1.514,14m ²
ÁREA TOTAL (MATRÍCULA 14.902 "CRI-SERRANA")	18.684,64m ²

MATRÍCULA 13.869
PREFEITURA MUNICIPAL DE SERRANA

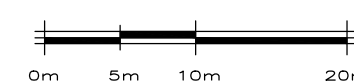


COMPANHIA DE DESENVOLVIMENTO HABITACIONAL
E URBANO DO ESTADO DE SÃO PAULO - CDHU
MATRÍCULA N° 53.227 (CRI-SERRANA)

ASS. PROPRIETÁRIO

PREFEITURA MUNICIPAL DE SERRANA
PROPRIETÁRIO - MATRÍCULA N° 14.902

ESCALA GRÁFICA:
1:500



OBJETO:
**DESMEMBRAMENTO DE ÁREA
MATRÍCULA 14.902 (CRI-SERRANA)**

PROP.: PREFEITURA MUNICIPAL DE SERRANA

ASSUNTO: DESMEMBRAMENTO DE ÁREA
MATRÍCULA 14.902

LOCAL: RUA RIO DE JANEIRO, S/N°

NRT: 10743241

FOLHA: ÚNICA

ESCALA: 1:500

DATA: MAI. / 2021

REVISÃO: R-0

Luciano Belutti da Silva
arquiteto urbanista (CAU A76133-8)
RRT.: 10743241

SERRANA - SP